


Horizontální vodní štola
Lokalita: Aš, Mokřiny
GPS: 50° 12'45.391''N, 12° 12'59.347''E




Lokalizace na historické mapě z r. 1948




Horizontální vodní štola v Aši, část Mokřiny byla nalezena dne 16.04.2012 . Nálezci - Bohuslav a Irena Karbanovi. V době nálezů byl vstup do štoly zakryt dvěma kamennými deskami. Štola byla následně dne 21.04.2012 v 15:00 hodin prozkoumána a zaměřena týmem badatelů. V průběhu průzkumu byla provedena fotodokumentace tohoto vodního díla.




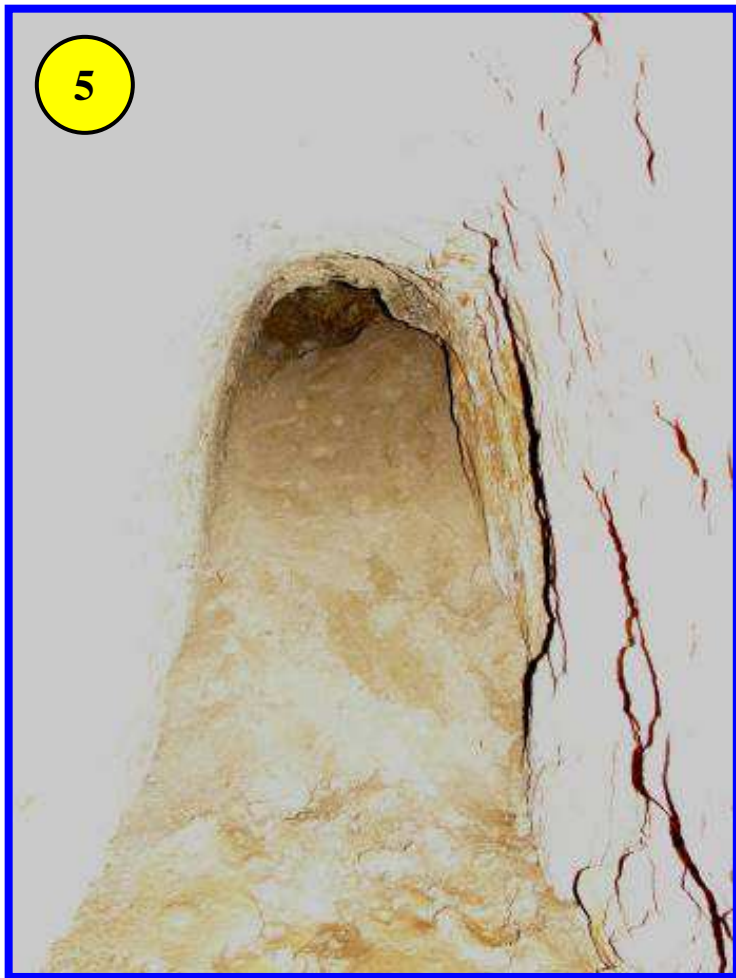
Vstup do štoly je proveden vertikální šachtou vyzděnou cihlami. Šachta má rozměry 110x160 cm a hluboká je cca 270cm. Samotný vstup do horizontální vodní štoly (1) má tvar trojúhelníku o základně 90cm a výšce 90cm a je vytesán do kamenného podloží.







2


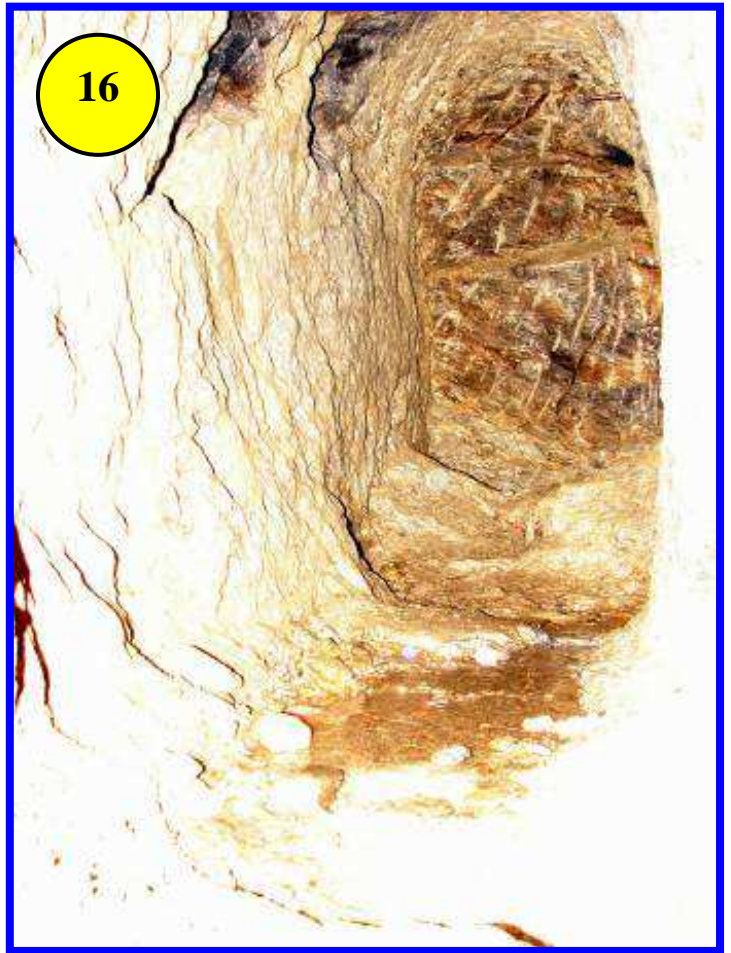







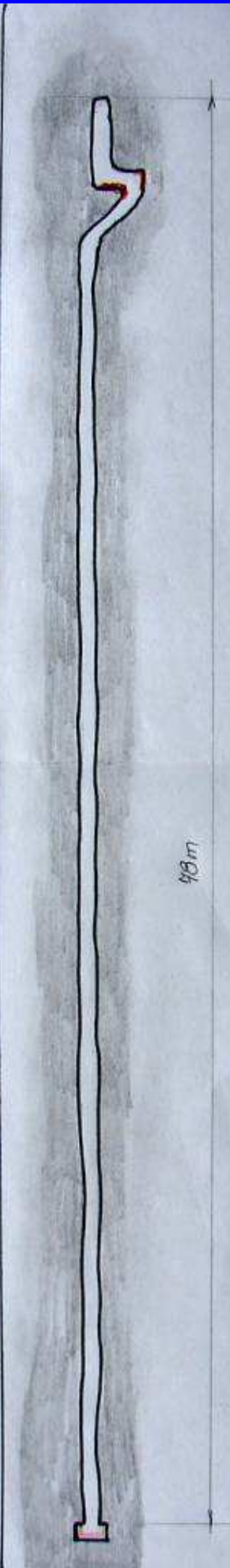
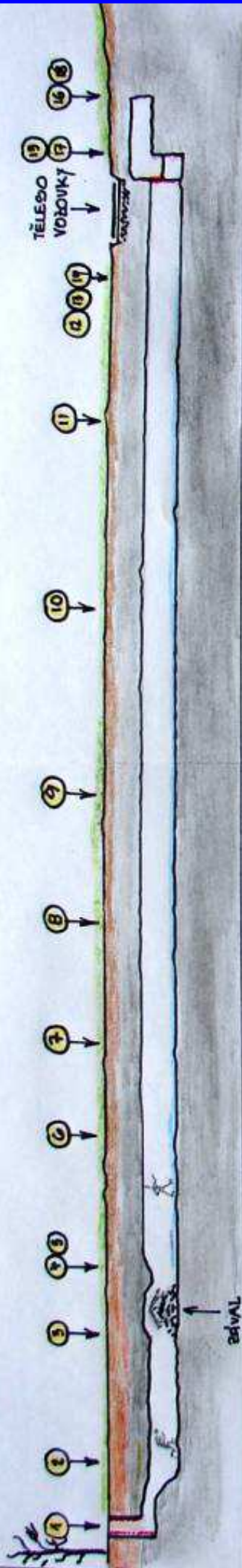






PROFIL VODNÍ ŠTOLY - AŠ. č. 1012 MOKŘINY

① - MÍSTA POČÍZENÝCH FOTOGRAFII



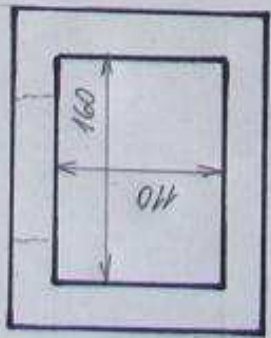
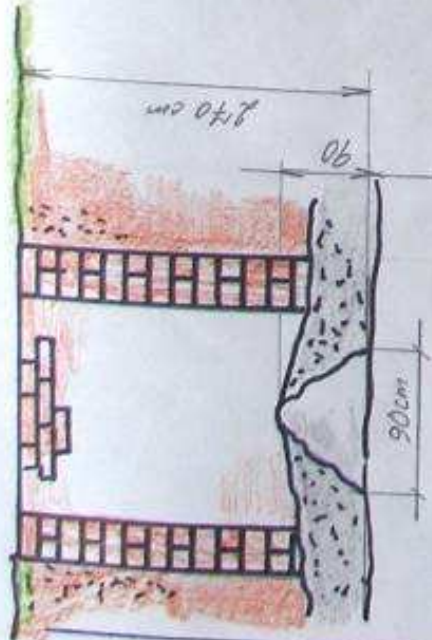
MĚŘÍTKO : 1:225

- CELKOVÁ DÉLKA ŠTOLY - 78m
- VŠÍKA ŠTOLY - 150 + 180cm, ŠÍŘKA ŠTOLY - 60 ÷ 70cm
- VODNÍ HLADINA - cca 15cm
- VSTUP DO ŠTOLY VERTIKÁLNÍ ŠACHTOU (110 x 116 x 170cm)
- VE VEDŘÁLENOSTI 75,5m OD VSTUPU PROSTOR ZPEVNĚNÝ CÍHLAMI A PŘEKRYTÝ VE STŘEDNÍ ČÁSTI

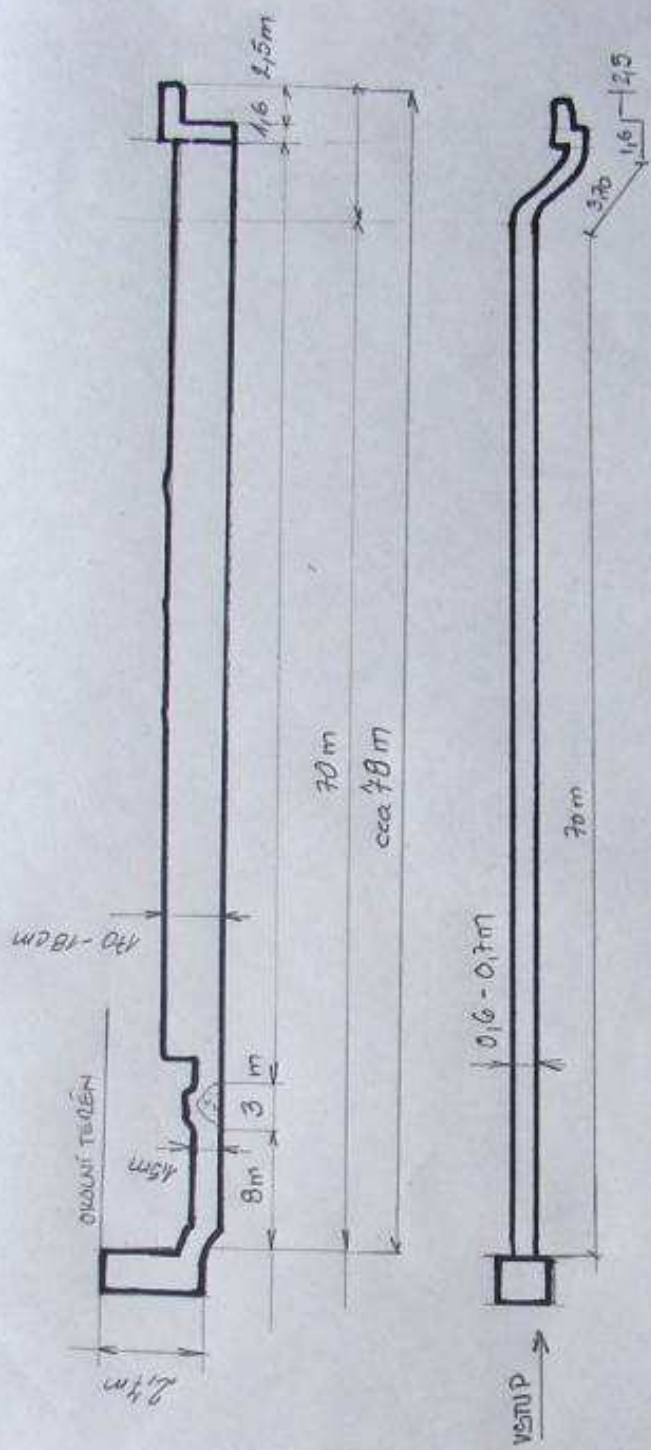
ŠTOLA NALEZENA DNE 16.04.2012
PŘEWĚTKUM PROVEDEN DNE 21.04.2012
AUTOR FOTODOKUMENTACE - BOHUSLAV KARBAN

PROFIL ŠTOLY

KARBAN BOHDUŠLAV
Mokřiny 76
351 21 Mokřiny u Aše



VSTUP DO ŠTOLY



HORIZONTÁLNÍ VODNÍ ŠTOLA

LOKALITA : AŠ-MOKŘINY

STAV DNE : 21.04.2012