

Horizontální vodní štoly

Lokalita Dolní paseky, okres Cheb

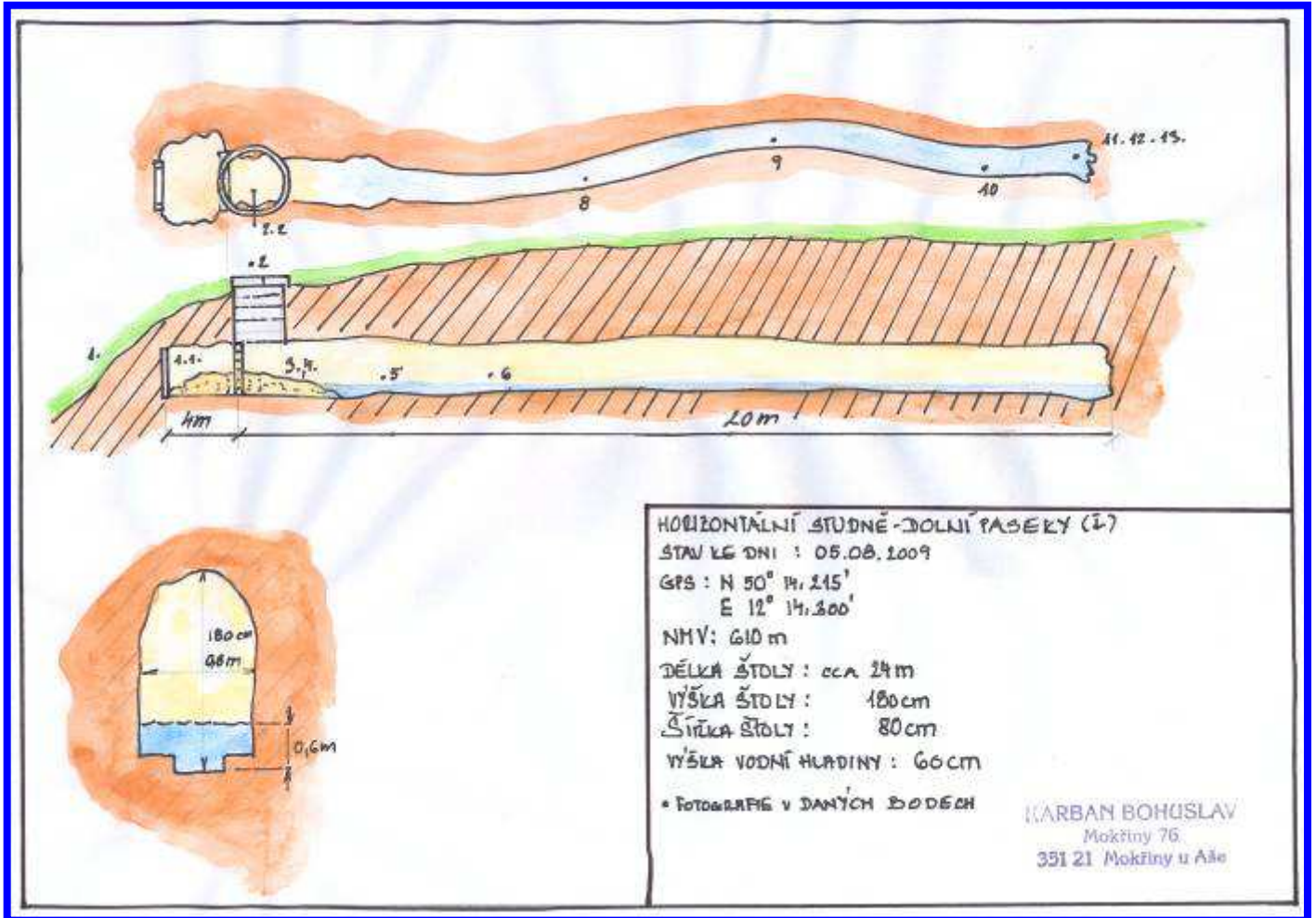
(Průzkum provedli dne 05.08.2009 badatelé Karban Bohuslav, Karbanová Irena,
Dubský Jiří a Ing. Krátký Miroslav)




**Horizontální vodní štoly na historické mapě
Lokalita Dolní paseky, okres Cheb**




Štola č.1




Současný vstup do štoly




Původní vstup do štoly




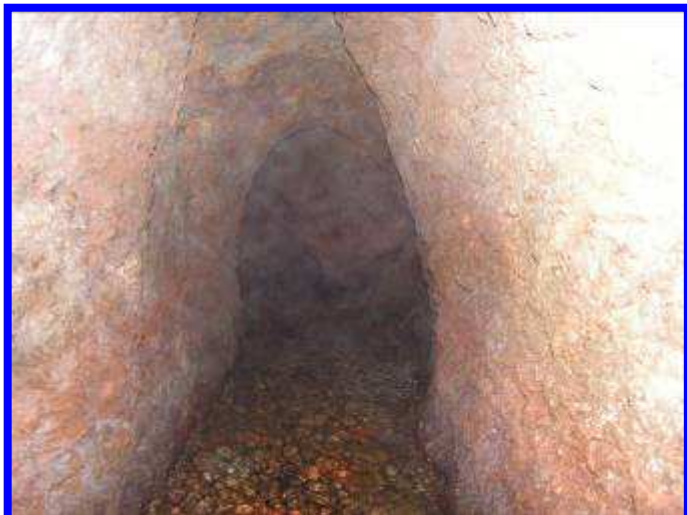
**Profil štoly
Současné jímání vody (.5)**



Profil štoly



Profil štoly



Čelo štoly



11



Štola č.2



Klenba zavalené štoly č.2

